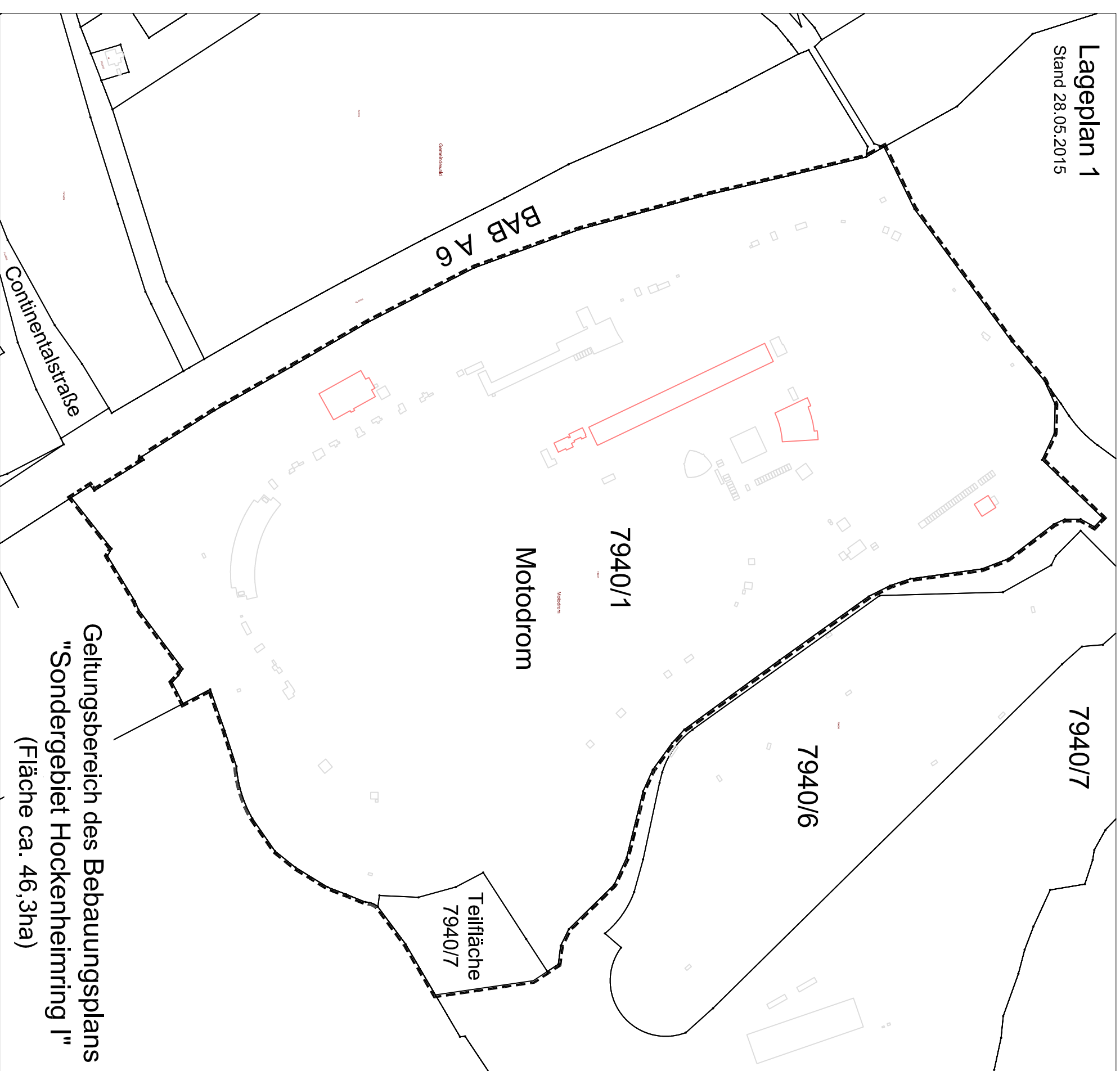


Lageplan 1

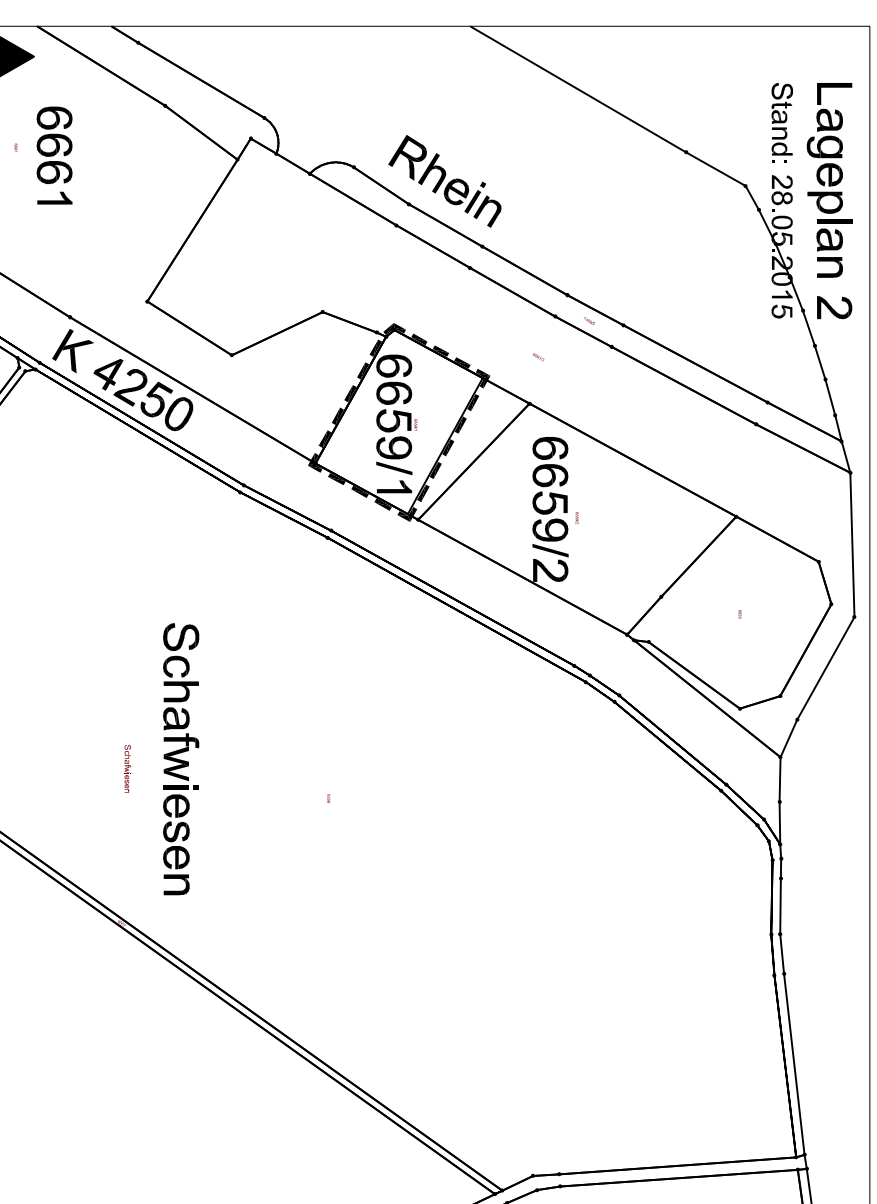
Stand 28.05.2015



Geltungsbereich des Bebauungsplans
"Sondergebiet Hockenheimring I"
(Fläche ca. 46,3ha)

Lageplan 2

Stand: 28.05.2015

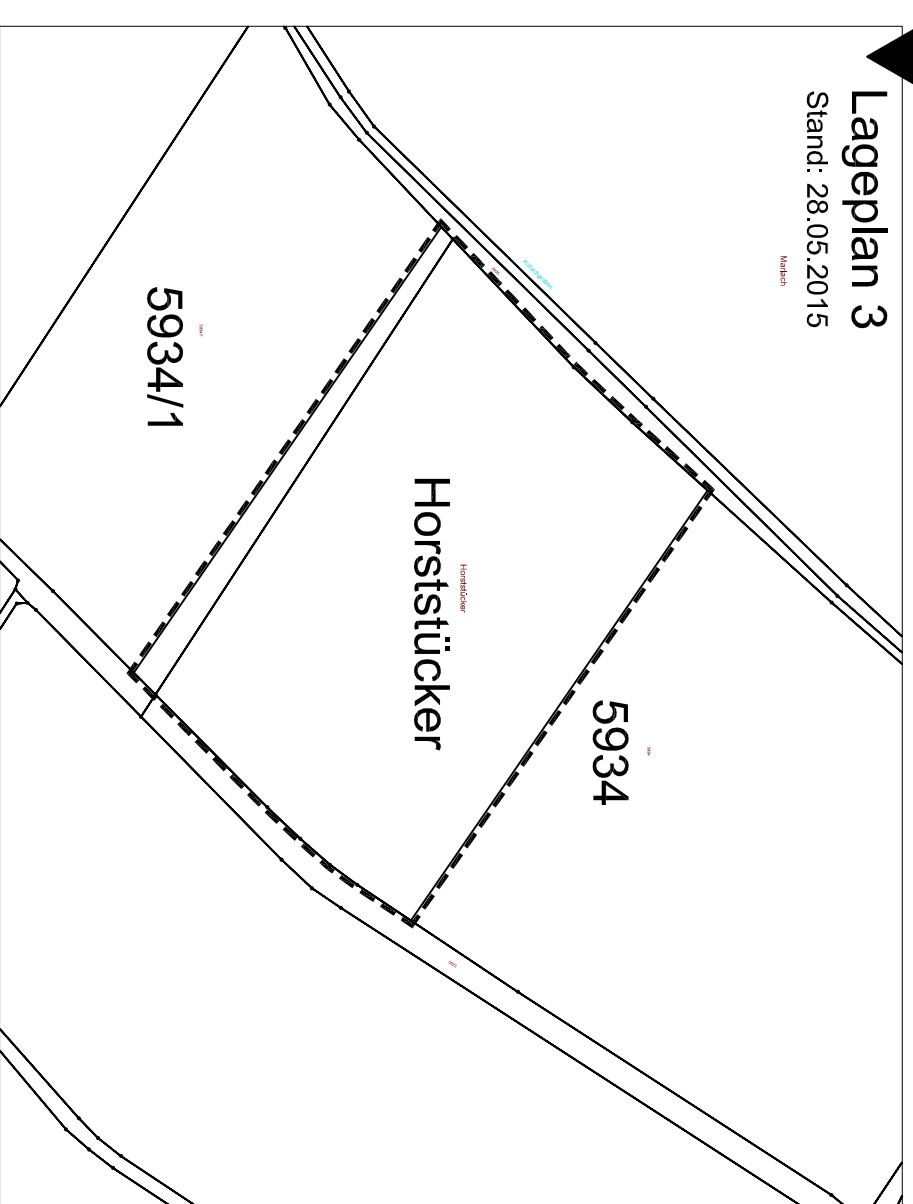


Fläche zum Ausgleich (i. S. d. § 1a Abs. 3 BauGB) gemäß § 9 Abs. 1a BauGB
Waldausgleichsfläche 1 ("Schafwiesen") - erweiterter Geltungsbereich, ca. 0,52 ha

Fläche zum Ausgleich (i. S. d. § 1a Abs. 3 BauGB) gemäß § 9 Abs. 1a BauGB
Waldausgleichsfläche 2 ("Horststücker") - erweiterter Geltungsbereich, ca. 6,4 ha

Lageplan 3

Stand: 28.05.2015



Horststücker